

ÚZEMNÍ PLÁN ŘISUT

LEGENDA



HRANICE ŘEŠENÉHO ÚZEMÍ




HRANICE ZASTAVĚNÉHO ÚZEMÍ K 28. 8. 2024



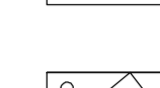
ZASTAVITELNÉ PLOCHY



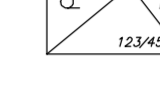
TRANSFORMAČNÍ PLOCHY



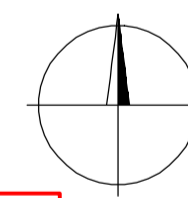
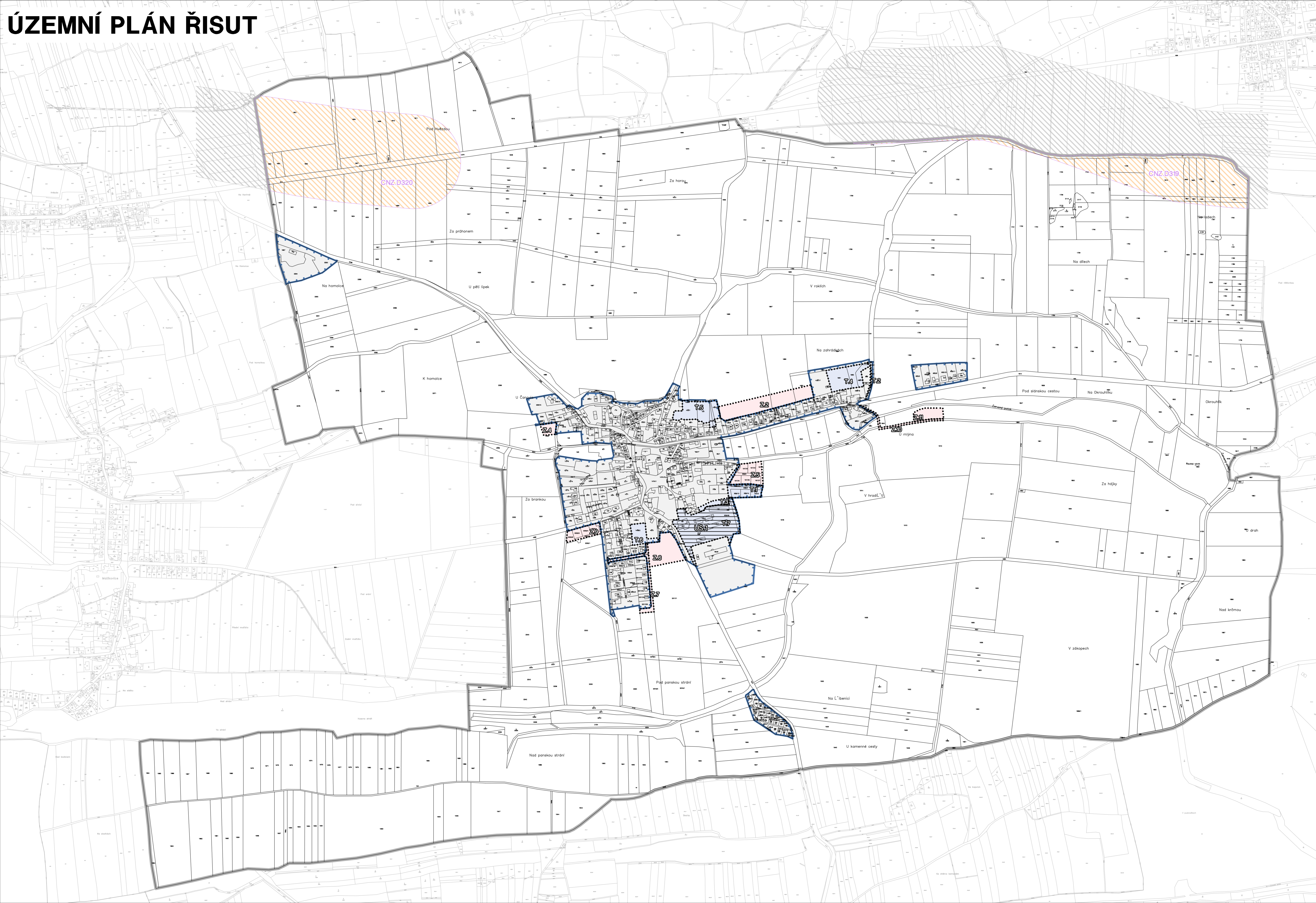
PLOCHY A KORIDORY PODMÍNĚNÉ ZPRACOVÁNÍM ÚZEMNÍ STUDIE



KORIDORY NAD PLOCHAMI S ROZDÍLNÝM ZPŮSOBEM VYUŽITÍ Z NADŘAZENÉ DOKUMENTACE PRO DOPRAVNÍ INFRASTRUKTURU
CNZ D319 – KORIDOR SILNICE V/18: TUŘANY, OBCHYAT
CNZ D320 – KORIDOR SILNICE V/18: MALKOVICE, PŘELOŽKA (OBCHYAT HÝEZDŮ)



DATA MAPY KN – PRÁVNÍ STAV K 28. 8. 2024



KONVERZE ÚP ŘISUT

TECHNICKÁ ČÁST ZMĚNY Č. 2 ÚP ŘISUT

NAHRAŽUJE ÚZEMNÍ PLÁN ŘISUT V CELÉM ROZSAHU

B01 VÝKRES
ZÁKLADNÍHO ČLENĚNÍ ÚZEMÍ 1 : 5000

PROJEKTANT ÚPLNÉHO ZNĚNÍ:
FOGLAR ARCHITECTS
ING. AKAD. ARCH. PETR FOGLAR
AUT. ARCHITEKT ČKA 002667
KUBIŠTOVA 6/1101, PRAHA 4
KANCELÁŘ TROJICKÁ 1/386, PRAHA 2

ZPRACOVATELÉ:
ING. AKAD. ARCH. PETR FOGLAR
ING. ARCH. ZUZANA FOGLAROVÁ
ING. ARCH. JAKUB KOLÍN

POŘIZOVATEL:
OBEČNÍ ÚŘAD ŘISUTY
STAROSTKA: JITKA RYŠAVÁ
ŘISUTY 84, 273 78 ŘISUTY
TEL.: 312 589 212, ourisuty@gmail.cz, www.risuty.cz

ZÁSTUPCE POŘIZOVATELE:
PRISVICH, s.r.o.
JEDNATEL: ING. LADISLAV VICH
NAD ORIONEM 140, SLOUP. 252 06 DAVLE, IČO 27101053
TEL.: 241 444 053, email: prisvich@prisvich.cz, http://www.prisvich.cz

PROJEKTANT ÚZEMNÍHO PLÁNU:
ING. ARCH. PETR KOUŘIMSKÝ

DATUM ZPRACOVÁNÍ: 09/2024

ČÍSLO PARÉ: